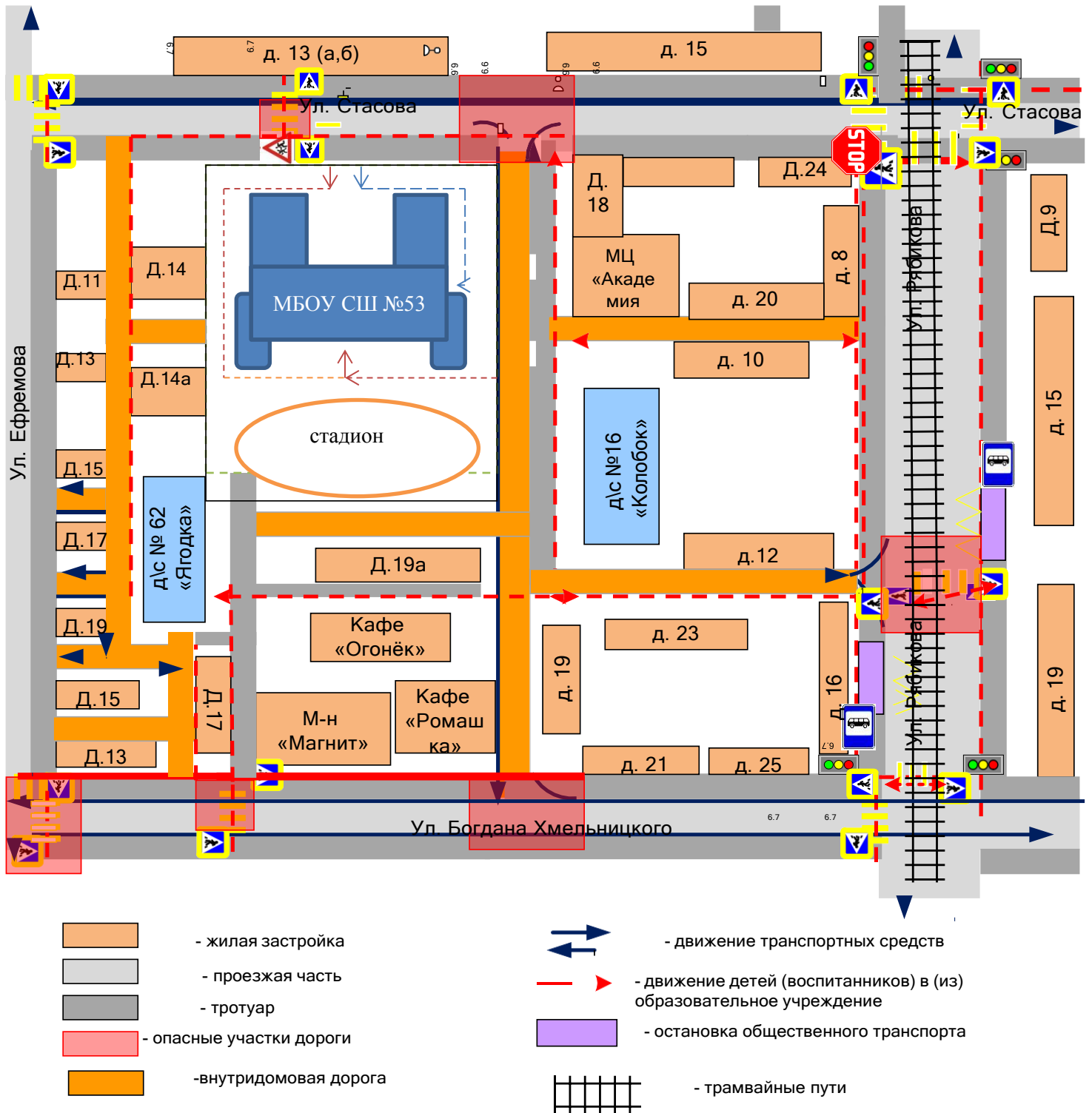
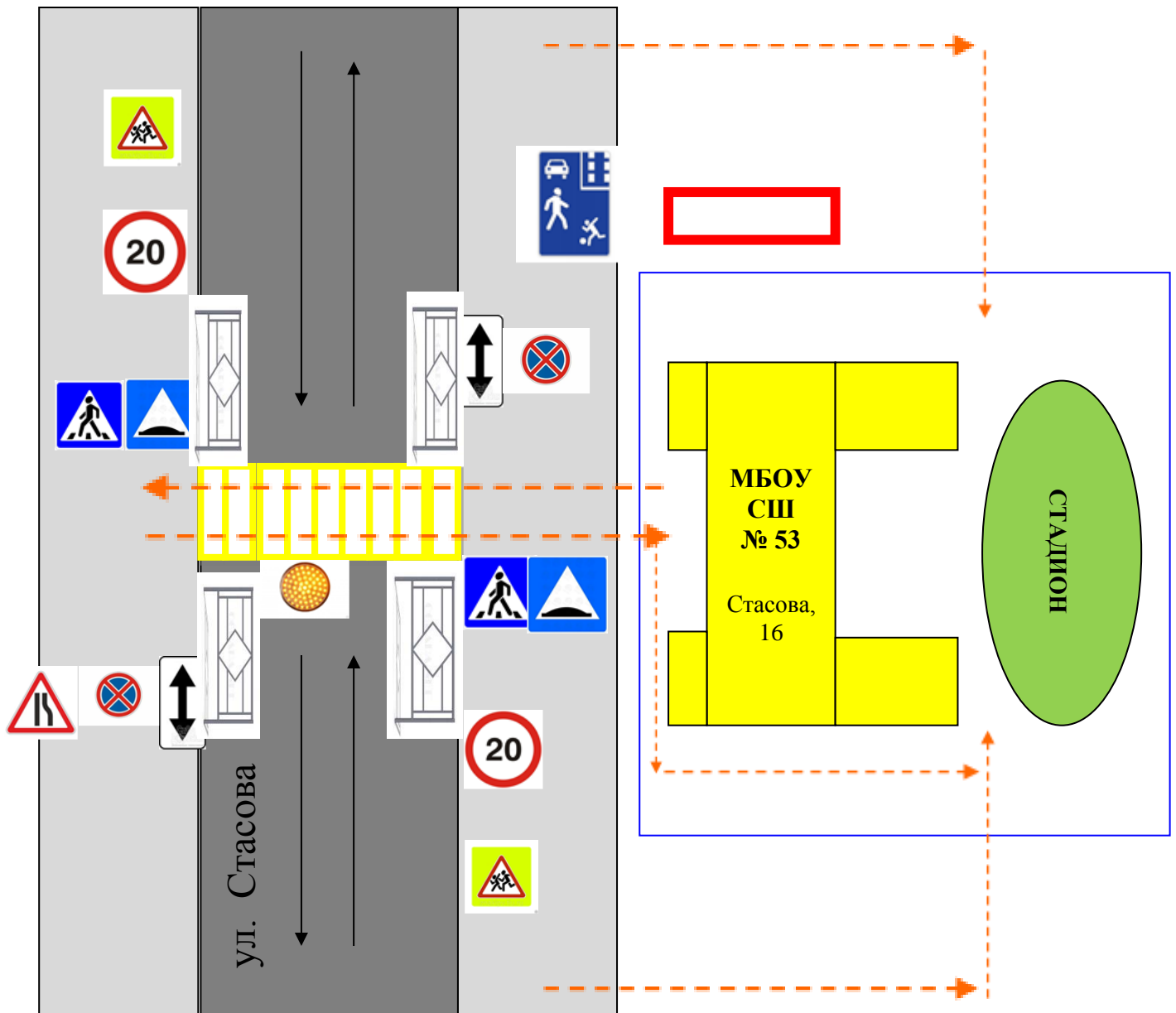


План-схемы ОУ.

I. План-схема района расположения ОУ, пути движения транспортных средств и обучающихся.



II. Организация дорожного движения в непосредственной близости от образовательного учреждения с размещением соответствующих технических средств, маршруты движения детей и расположение парковочных мест.




 - Стоянка транспортных средств

 - движение учащихся

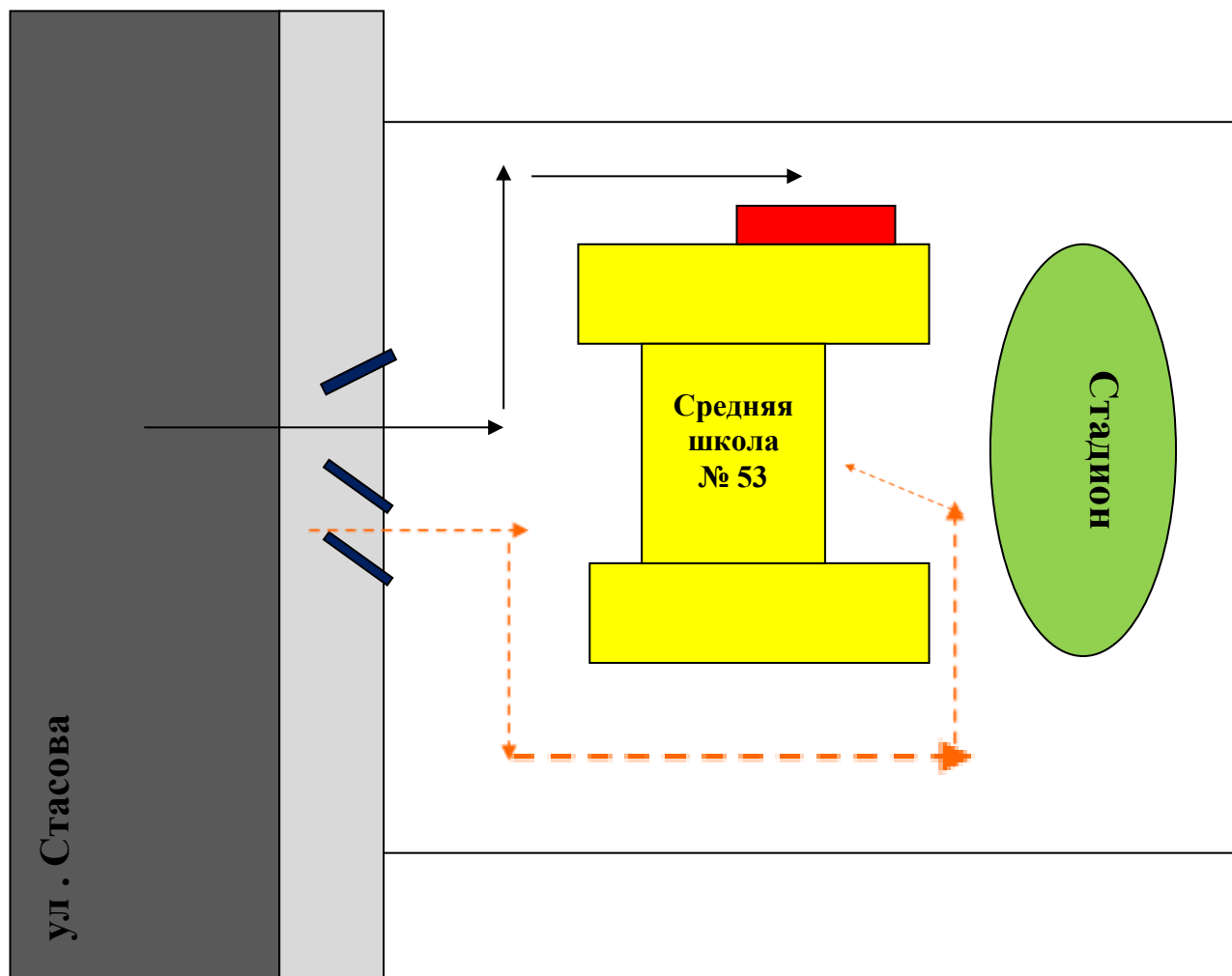
 - движение транспорта

 тротуар


 проезжая часть

 перильные ограждения

III. Пути движения транспортных средств к местам разгрузки / погрузки и рекомендуемые пути передвижения детей по территории образовательного учреждения.



Место разгрузки / погрузки



Пути движения транспортных средств к местам разгрузки / погрузки



Движение детей и подростков



Тротуар



Проезжая часть

IV. Маршруты движения организованных групп детей от ОУ к парку «Молодежный» и Д/К «Строитель».

